

Renseignements au 06 11 64 02 71 ou 06 98 16 17 88

Randonnée gourmande « Entre gourmandises et patrimoine local »

A St Préjet d'Allier, le samedi 30 mai 2026

Inscription avant le 15 mai 2026, aucune inscription ne sera prise le jour de la randonnée gourmande

Bulletin à remplir et à envoyer à l'adresse suivante :

Foyer des Jeunes et d'Éducation Populaire  
Mairie de St Préjet d'Allier  
13 rue de la croix, Le Bourg  
43 580 St Préjet d'Allier

13<sup>ème</sup> édition

Réservation au nom de : ..... Prénom : .....

Participant(s) : Nom et prénom : - ..... - .....

• Nombre de personnes de + de 10 ans : x 18 € = €  
• Nombre de personnes de - de 10 ans : x 12 € = €

Adresse : ..... Ville : .....

Téléphone : ..... @ .....

E-mail : ..... @ .....

Chèque à l'ordre du FJEP St Préjet d'Allier, seuls les bulletins renvoyés avec leur règlement seront acceptés

Le nombre d'inscrits sera limité à 300 personnes

Droits d'inscription : 18 € par adulte et 12 € pour les enfants de 6 à 10 ans (tarifs comprenant la randonnée, ses étapes gourmandes et l'animation) **Inscription non remboursable**

Le parcours sera fléché mais non sécurisé. Il faudra donc s'arrêter aux intersections et respecter le code de la route. Les randonneurs seront autonomes. L'association décline toute responsabilité en cas d'accident survenant lors de la randonnée. Un numéro de téléphone vous sera remis au moment du départ en cas de problème. Avant le départ, chaque participant est prié de lire le règlement affiché dans la salle culturelle de St Préjet d'Allier

13<sup>ème</sup> édition

Signature : .....

Cadre réservé : ..... Inscription n° ..... , reçu le : ..... , Règlement : .....

# RANDONNEE GOURMANDE

## Saint Préjet d'Allier

« Entre gourmandises et patrimoine local »



13<sup>ème</sup> édition


IPNS

Samedi 30 mai 2026, à 15 h 30  
Niveau de difficulté : 17 Km 000  
et 430 mètres de dénivelé cumulé positif

## Le circuit et ses étapes :



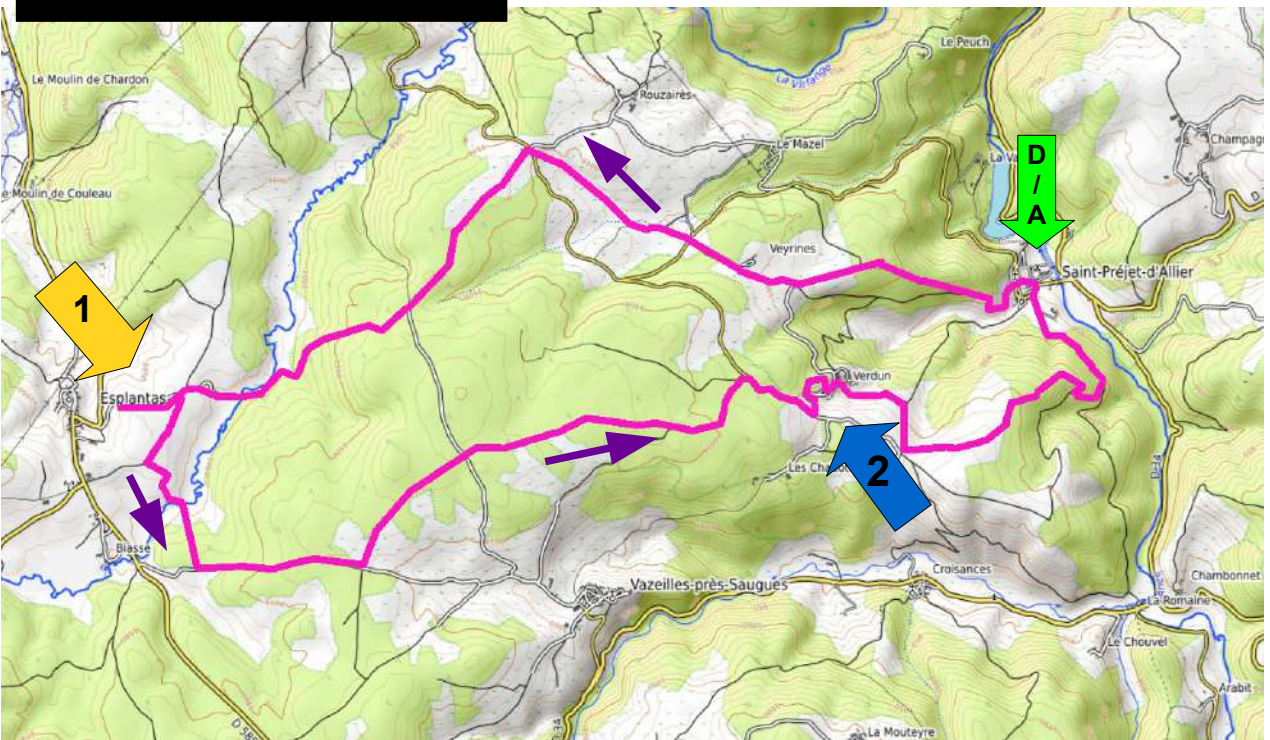
Dénivelé cumulé positif de la randonnée : 430 mètres



Les différentes étapes sur le circuit



Parcours de 17 Km 000



Eglise de Saint-Préjet-d'Allier


### Repas :

Entrée

Aligot saucisse

Fromage

Tarte aux pommes



Cette randonnée est organisée dans le but de financer deux tables d'orientation sur la commune de St Préjet d'Allier

Randonnée gourmande

**Départ :** après avoir récupéré vos documents de la randonnée de 15h30 à 17h00, vous partirez de la place du village, devant l'ancienne école où se trouve actuellement l'Agence Postale, la salle d'exposition et la bibliothèque.

**Etape 1 :** pour sortir du bourg, vous prendrez dans un premier temps la direction de l'église. Puis vous laisserez le village derrière vous pour monter en direction du hameau de Veyrines. Vous rejoindrez ensuite le lieu-dit « La Croix des Croix », col où les eaux se partagent entre l'Ance du Sud et La Virlange. Vous prendrez ensuite la direction d'Esplantas où, à proximité, l'apéritif et l'entrée seront servis.

**Etape 2 :** la randonnée se poursuit en retournant au début sur vos pas, puis en prenant la direction de La Virlange. Après avoir traversé les bois, vous rejoindrez le hameau de Verdun où le plat chaud vous sera servi sur place.

**Arrivée :** vous continuerez en direction du bourg de St Préjet d'Allier où le fromage et le dessert vous attendront. Vous rejoindrez la salle culturelle pour profiter de la fin du repas et de l'animation de fin de soirée.